

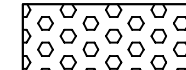






**COMMUNE DE TREMERY**  
**PLAN LOCAL D'URBANISME**

**3a- Plan de zonage**  
**- extérieur du village -**

-  **A** Découpage en zones avec indication du type de la zone
-  **N** Espace boisé classé
-  **UX** Plantations à maintenir ou à remplacer
-  **+** Limite communale



Février 2009



**ZONAGE**

Echelle : 1 / 5000

Partie traitée au 1/2000